


WANDERUNG DES MONATS JULI

Zur Teichrosenblüte am Huzenbacher See



Die Wanderung des Monats Juli führt zum sagenumwobenen Huzenbacher See, der – wunderbar idyllisch im tiefen Karkessel eingebettet – gerade jetzt zur Teichrosenblüte besonders sehenswert ist. Die Route selbst ist äußerst abwechslungsreich. Sie führt über naturbelassene Pfade und beeindruckt durch fast mystische Aussichten. Am Huzenbacher See zeigt sich dem Wanderer ein seltenes Bild: Abertausende gelbe Seerosen öffnen ihre Knospen. Zusammen mit den dunkelgrünen schwimmenden Teichrosenblättern und dem tiefschwarzen See ergibt sich ein einzigartiges Farbenspiel...

Lassen Sie sich von dieser Stimmung verzaubern und erleben Sie eine genussvolle Wanderung.



Die Tour beginnt in Huzenbach am Standort **Fuhrmanns Brunnen**. Zu Beginn geht es der Murg entlang bis zum **Rastplatz Dobelbach**. Hier biegen Sie rechts ein und folgen dem Dobelbach über **Rosshütte**, **Schwarzmisse** bis zur Kammerlochhütte. Das Kammerloch ist eine verlandete Karmulde mit mystischer Atmosphäre. Man könnte fast meinen, dass Feen und Waldgnome hinter den Bäumen sitzen. Serpentinartig geht es weiter hinauf zum **Wasserfallwege** mit herrlichem Blick auf den romantisch verborgenen Wasserfall.

WANDERUNG DES MONATS JULI Zur Teichrosenblüte am Huzenbacher See



Weiter geht es den Weg links hinauf über die **Kleemisshütte** zum **Kleemisswegle** und zur **Kleemisse**. Nun bietet sich nach wenigen Metern ein atemberaubender Blick auf den Huzenbacher See. Der Pavillon lädt zu einer Pause mit traumhafter Kulisse ein.



Nach dieser erholsamen Rast setzen Sie Ihren Weg fort und halten sich rechts bis zum Standort **Dachsbau**.

Hier biegen Sie scharf rechts ein und machen sich an den wildromantischen Abstieg zum **Huzenbacher See**.

Vor ihnen liegt er nun. In Mitten der romantischen Stille, umgeben von Wald, werden Sie Zeuge eines farbenprächtigen Teichrosenspiels. Kaum vorstellbar, dass ewiges Eis diesen Karsee einst in brachialer Gewalt erschuf.



WANDERUNG DES MONATS JULI Zur Teichrosenblüte am Huzenbacher See



Genießen Sie die Stille heute und lauschen Sie dem Konzert der Natur!

Nachdem Sie Ihre Kräfte wieder gesammelt haben, geht es nun an den Rückweg.



Sie gehen ein Stück am Huzenbacher See entlang bis zum Standort **Große Tanne**. Dort halten Sie sich rechts auf dem mit einer gelben Raute beschilderten Weg vorbei an der Graner Hütte in Richtung **Lieberg**. Hier genießen Sie die herrliche Aussicht ins schöne Murgtal. Weiter gerade aus bis zum **Dobelwald**, hier geht es links hinunter zum **Heuberg**, dann scharf recht über den **Roten Rain** gradeaus zum gleichnamigen Standort. Von hier sind es nur noch wenige Meter zum Ziel- und Ausgangspunkt Parkplatz **Fuhrmanns Brunnen**.



in Huzenbach

Die fett gedruckten Bezeichnungen sind Namen, die Sie auf den jeweiligen Schilderstandorten und auf der Wanderkarte wieder finden.

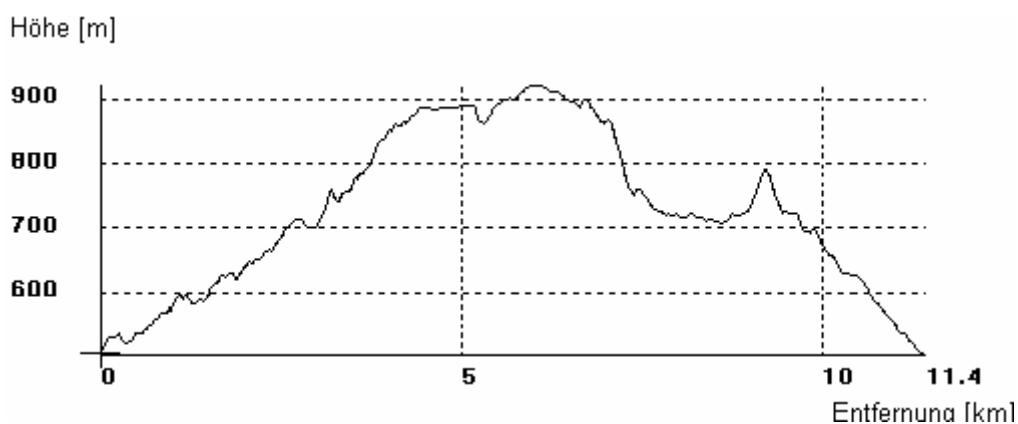
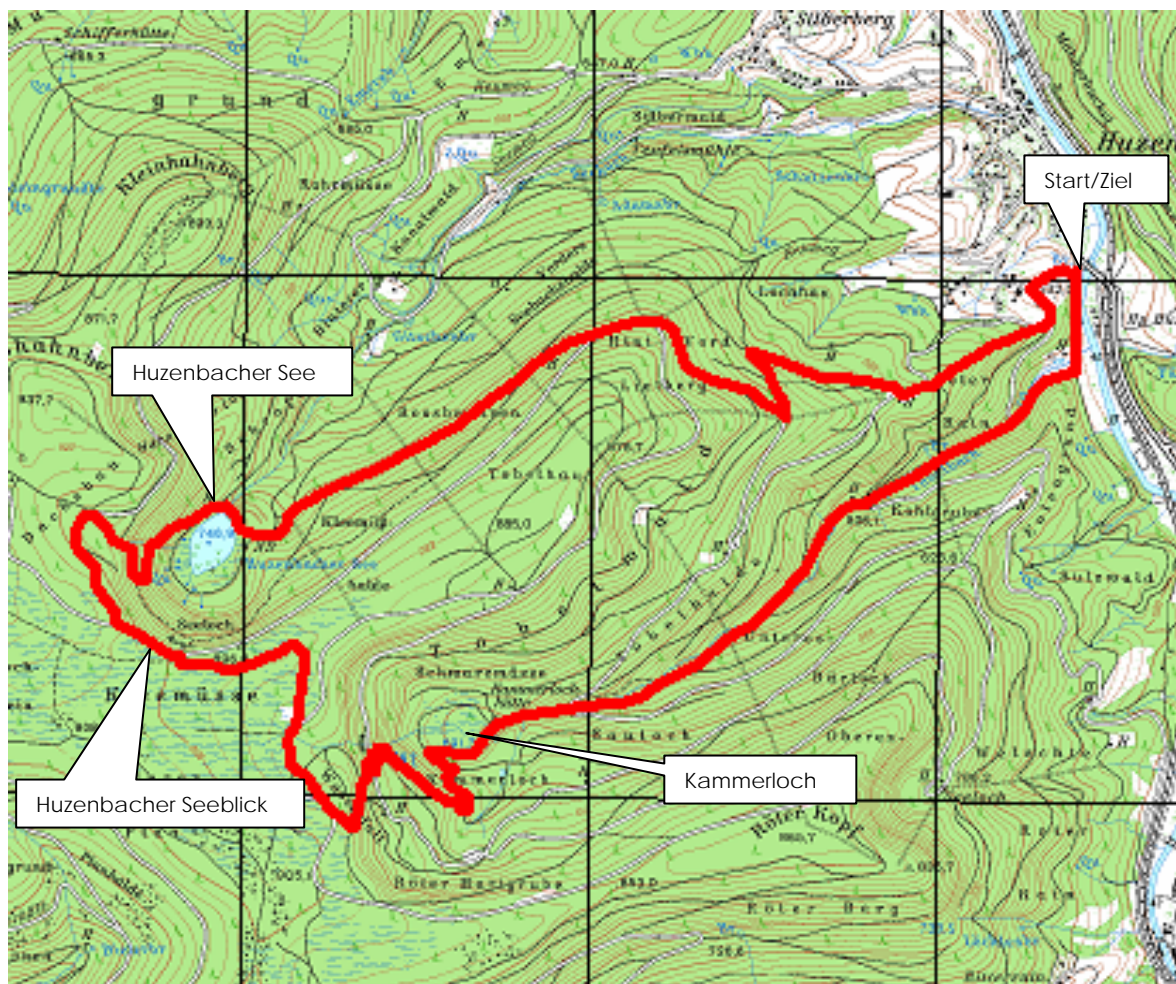
Unser Tipp:

Die Baiersbronner Wanderkarte ist im Maßstab 1: 25.000 in der Tourist Information Baiersbronn und im Wander-Informationszentrum für 4,-€ erhältlich. Auf der Rückseite der Wanderkarte finden Sie weitere 54 ausgearbeitete Tourenvorschläge für den Baiersbronner Wanderhimmel.

Wander-Informationszentrum
Freudenstädter Straße 40
72270 Baiersbronn
Tel. 07442/180 080
Fax 07442/180 088
wandern@bairersbronn.de
www.wanderhimmel.de

WANDERUNG DES MONATS JULI

Zur Teichrosenblüte am Huzenbacher See



Start/Ziel:

P Fuhrmanns Brunnen

Länge:

11,4 km

Steigung/Gefälle:

421 hm

Schwierigkeitsgrad:

schwer

